





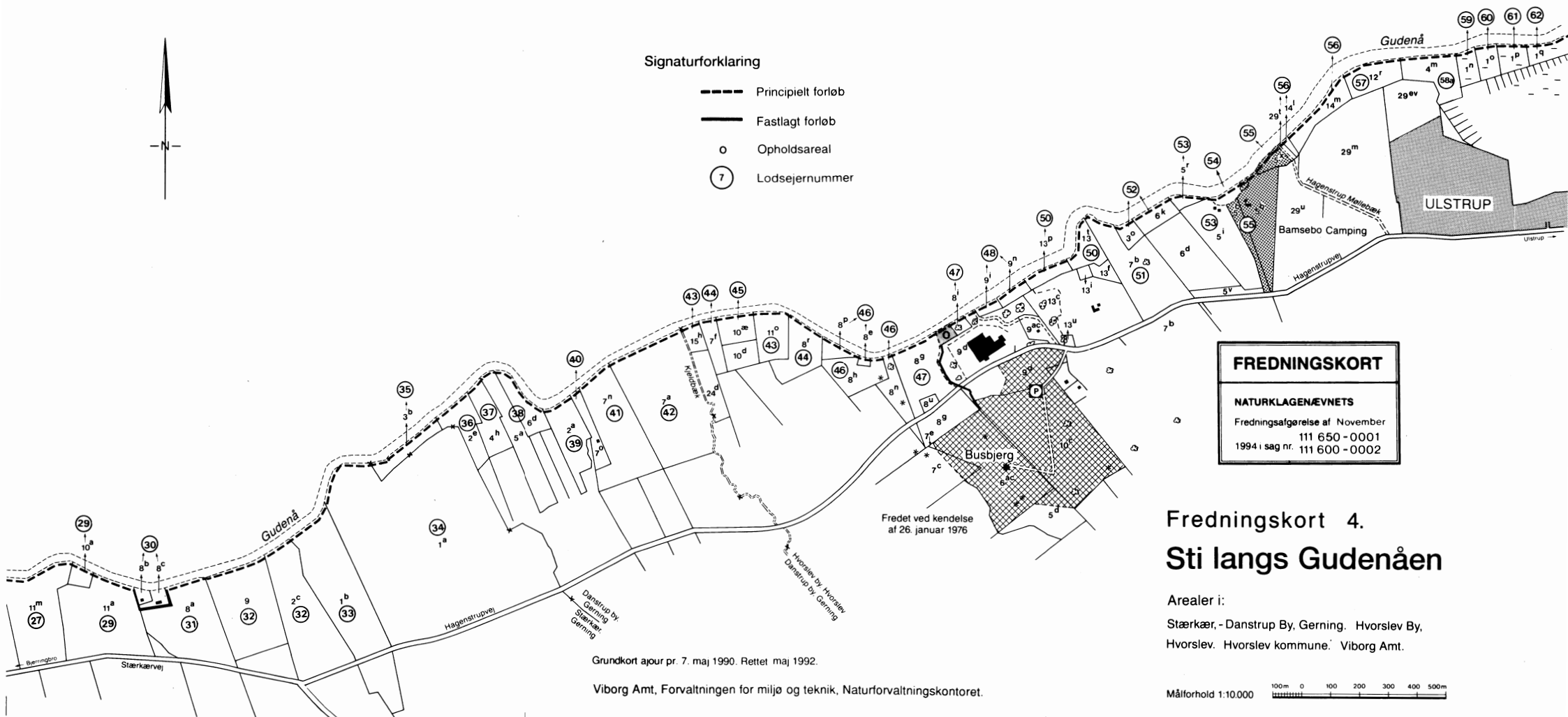
BJERRINGBRO KOMMUNE

HVORSLEV KOMMUNE



Signaturforklaring

-  Principielt forløb
-  Fastlagt forløb
-  Opholdsareal
-  Lodsejer nummer



FREDNINGSKORT

NATURKLAGEÆVNETS

Fredningsafgørelse af November
111 650 - 0001
1994 i sag nr. 111 600 - 0002

Fredningskort 4. Sti langs Gudenåen

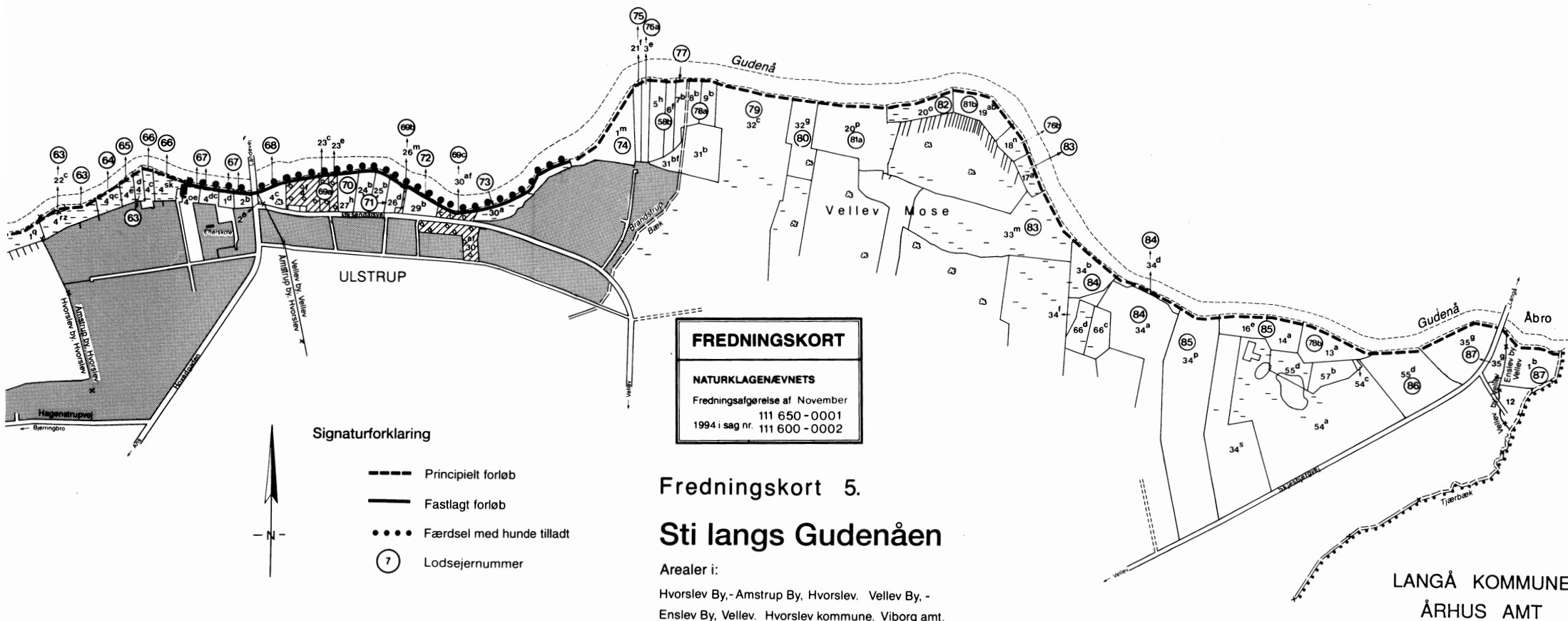
Arealer i:

Stærkær, - Danstrup By, Gerring. Horslev By,
Horslev. Horslev kommune. Viborg Amt.

Grundkort apur pr. 7. maj 1990. Rettet maj 1992.

Viborg Amt, Forvaltningen for miljø og teknik, Naturforvaltningskontoret.

Målforshold 1:10.000 



Grundkort ajour pr. 7. maj 1990. Rettet maj 1992.

Viborg Amt, Forvaltningen for miljø og teknik, Naturforvaltningskontoret.